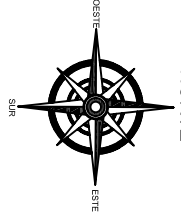
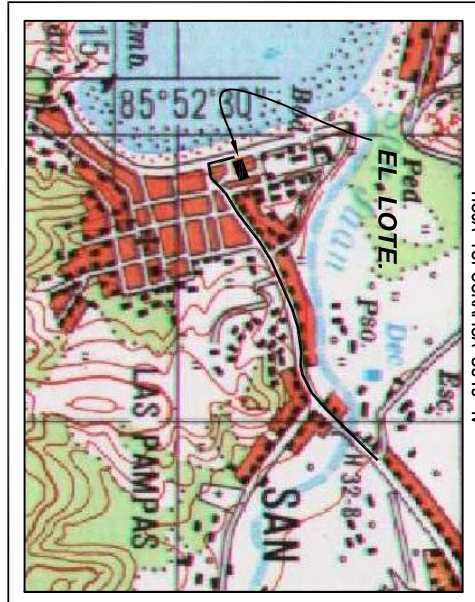
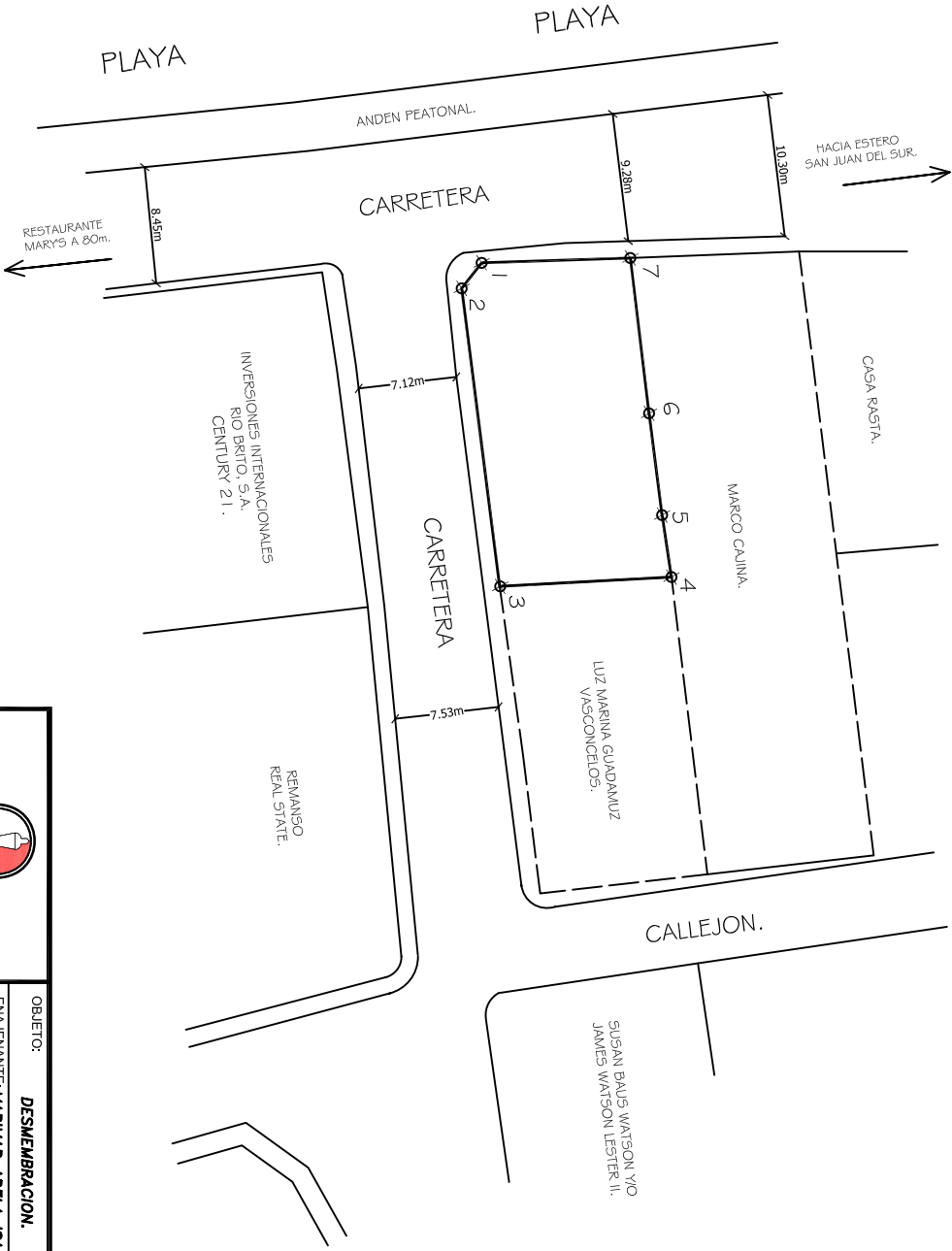


NORTE



HACIA ESTERO SAN JUAN DEL SUR.



PLANTA DE LOCALIZACION Esc 1: 50.000
HOJA TOPOGRAFICA 3049-IV

LINEA	RUMBO	DIST. (m)
1-2	S 51°59'17" E	2.35
2-3	N 82°43'49" E	21.74
3-4	N 03°05'06" W	12.46
4-5	S 81°23'28" W	4.54
5-6	S 82°41'56" W	7.43
6-7	S 83°06'53" W	11.33
7-1	S 01°52'03" E	10.77

$287.638m^2 = 407.990V^2$



Inadelisa
Topographical Services
Residencial del Dorado Casa # 87
Farmacia Salazar TC, al sur TC, arriba, 75 vrs, al sur
Managua, Nicaragua Telefon: 505 244-1925
Celular: 688-28888
RUC # 01194 9341

OBJETO:	DESMEMBRACION.	UBICACION:	RESTAURANTE EL TIMON 80m AL NORTE. SAN JUAN DEL SUR, RIVAS, NICARAGUA.
ENAJENANTE:	MARIMAR ADELA ISABEL SEQUEIRA CUADRA Y MATA MARGARITA SEQUEIRA CUADRA.	EJECUTO:	INADELISA
ADQUIRENTE:		LEVANTO:	ING. MAURICIO DELGADO.
AREA:	287.638 m ² 407.990 V ²	FIRMA CAT:	D-23-06
ESCALA:	1:500	FECHA:	02-01-07